


Marquerittes

PLAN DE VILLE 2017



RUE GUSTAVE DE CHANAILELLES - 04.66.75.23.25



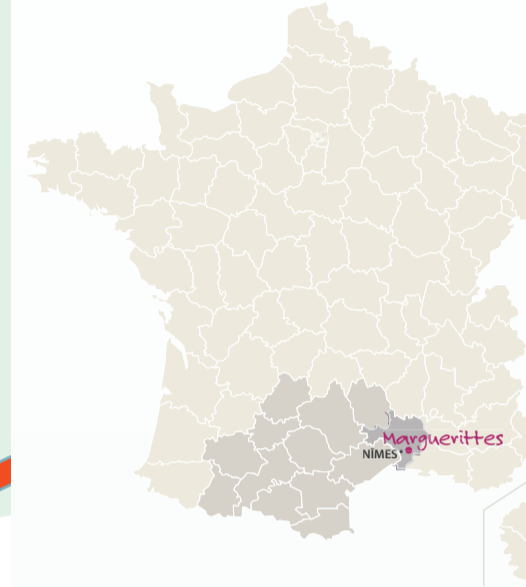
UN BRIN D'HISTOIRE

LA COMBE DES BOURGUIGNONS

Le 2 août 1989, un violent incendie ravageait les collines dominant Marquerittes au Nord, mettant au jour d'anciens enclos agricoles, avec leur cabane et murs en pierres sèches, édifiés par les petites gens de Marquerittes (ou rachelans) au lieu-dit La Combe des Bourguignons. Les ouvrages, bâtis à l'aide du matériau calcaire extrait du sol, ont été restaurés tandis que certaines parcelles étaient replantées de vignes et d'oliviers comme autrefois. Depuis 2002, un parcours d'interprétation, long de 1,9 km, fait découvrir ce qu'était la vie dans la garrigue. Un conservatoire variétal permet également de mieux connaître l'olivier.



Hôtel de Ville
Rue Gustave de Chanailleilles
04.66.75.23.25



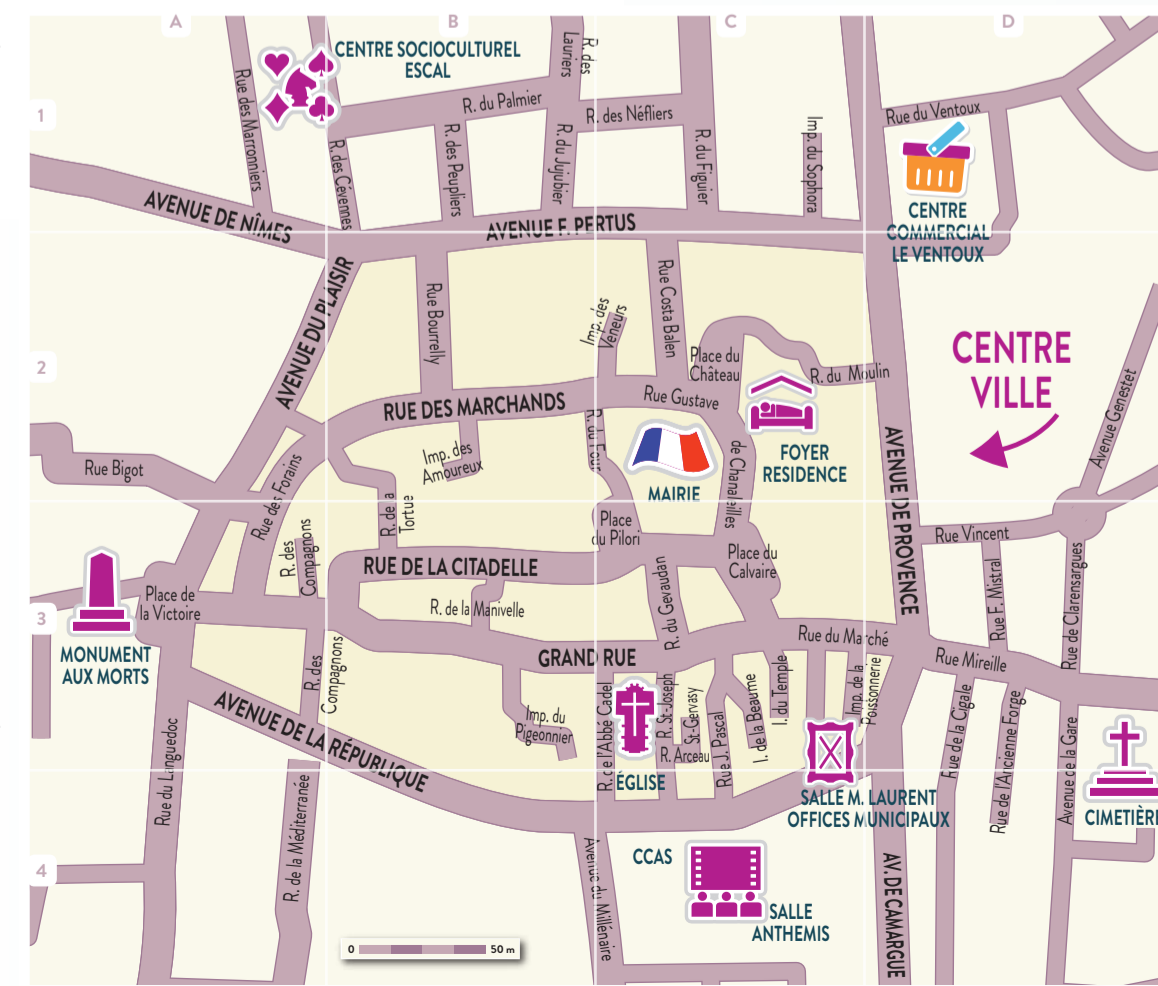
NUMÉROS UTILES

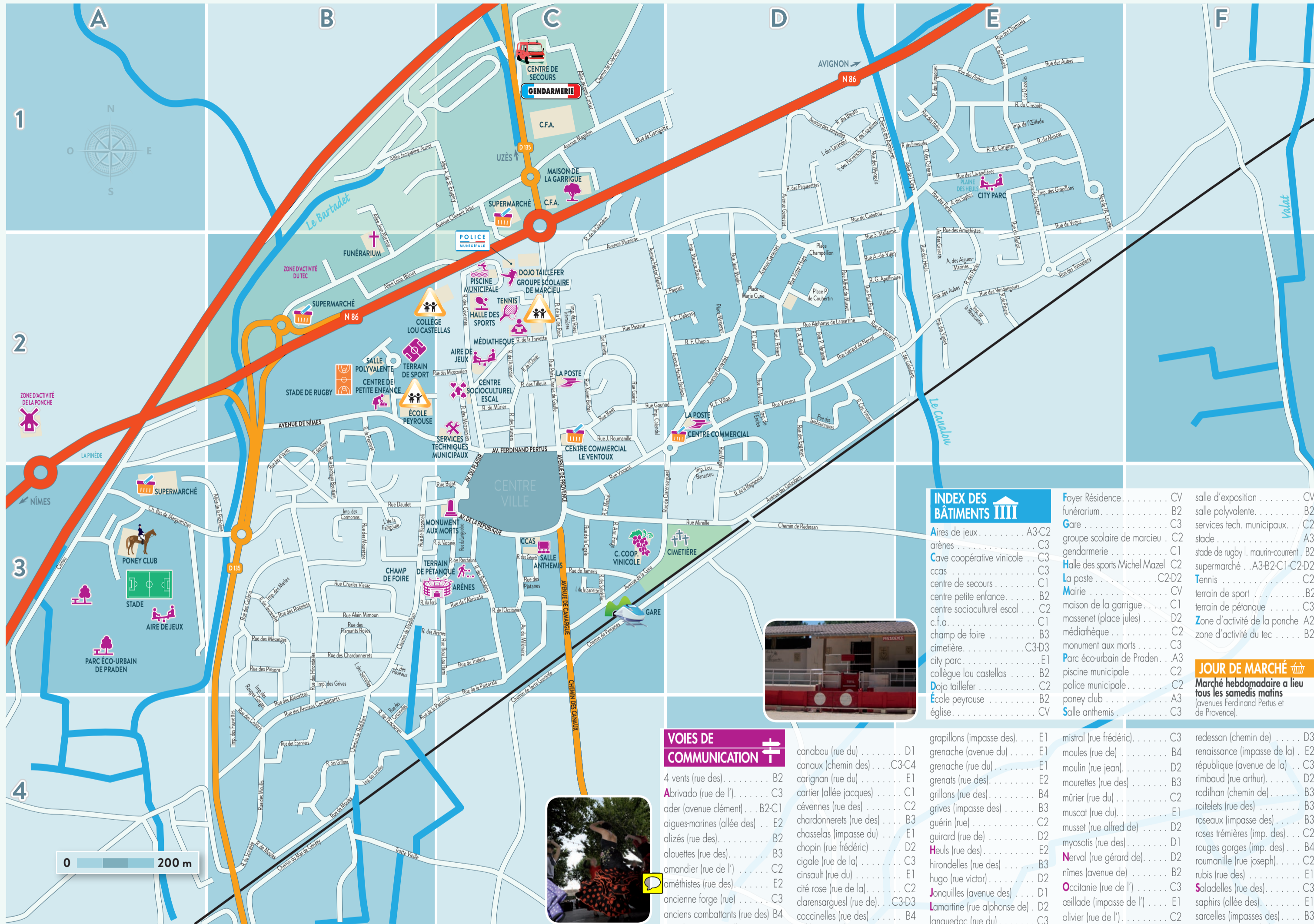
- > Accueil mairie
04 66 75 23 25
- > Urbanisme
04 66 75 59 60
- > Associations
04 66 75 59 61
- > Services Techniques
04 66 02 11 00
- > Police Municipale
06 17 63 42 01
04 66 59 58 58
- > Centre Communal d'Action Sociale
04 66 75 19 19
- > Centre Petite Enfance
04 66 75 42 30
- > Médiathèque
04 66 75 22 56
- > Maison de la Garrigue
04 66 20 54 78
- > Offices Municipaux
Communication, Culture,
Sport et Fêtes
09 64 42 73 65
- > Centre socio culturel ESCAL
04 66 75 28 97



VOIES DE COMMUNICATION DU CENTRE VILLE

Amoureux (impasse des)	B2
ancienne Forge (rue de l')	D3-D4
Baune (rue charle de la)	C3
baune (impasse de la)	C3
bigot (rue)	A2
bourrelly (rue)	B2
Cadel (rue de l'abbé)	C3
camargue (avenue de)	D4
cévennes (rue des)	B1
chanailleilles (rue gustave de)	C2-C3
clarsargues (rue de)	D3
sigale (rue de la)	D3
citadelle (rue de la)	B3
compagnons (rue des)	A3
costa bolen (rue)	C2
Figurier (rue du)	C1
four (rue du)	B2-C2
forains (rue des)	A2-A3
Gare (avenue de la)	D3-D4
genestel (avenue)	D3
gévoudan (rue du)	C3
grand rue	B3-C3
Jujubier (rue du)	B1
Lauriers (rue des)	B1
longuedac (rue du)	A3-A4
Manivelle (rue de la)	B3
marchand (rue des)	B2
marché (rue du)	C3
marronniers (rue des)	A1
méditerranée (rue de la)	A4
millénaire (avenue du)	C4
mireille (rue)	D3
mistral (rue F.)	D3
moulin (rue du)	C2-D2
Néfiliers (rue des)	C1
nîmes (avenue de)	A1
Palmier (rue du)	B1
peupliers (rue des)	B1
pascal (rue j.)	C3
pertus (avenue f.)	B1-C1
peupliers (rue des)	B1
pigeonnier (impasse du)	B3
place de la victoire	A3
place du calvaire	C3
place du château	C2
place du pilori	C3
plaisir (avenue du)	A2
poissonnerie (imp. de la)	C3
provence (avenue de)	D1-D2
République (avenue de la)	A3-B4
Sophora (impasse du)	C1
sigveray (rue arceau)	C3
stjoseph (rue)	C3
Temple (impasse du)	C3
tortue (rue de la)	B2
Veneurs (impasse des)	C2
vincent (rue)	D3





INDEX DES BÂTIMENTS

Aires de jeux	A3-C2	Foyer Résidence	CV	salle d'exposition	CV
arènes	C3	funérarium	B2	salle polyvalente	B2
Cave coopérative vinicole	C3	Gare	C3	services tech. municipaux	C2
ccas	C3	groupe scolaire de marcieu	C2	stade	A3
centre de secours	C1	Halle des sports Michel Mazel	C2	stade de rugby 1. maurin-courant	B2
centre petite enfance	B2	La poste	C2-D2	supermarché	A3-B2-C1-C2-D2
centre socioculturel escal	C2	Mairie	CV	terrain de sport	B2
c.f.a.	C1	maison de la garrigue	C1	terrain de pétanque	C3
champ de foire	B3	massenet (place jules)	D2	Zone d'activité de la ponche	A2
cimetière	C3-D3	médiathèque	C2	zone d'activité du tec	B2
city parc	E1	monument aux morts	C3		
collège lou castellas	B2	Parc écorurbain de Praden	A3		
dojo taillefer	C2	piscine municipale	C2		
École peyrouse	B2	police municipale	C2		
église	CV	poney club	A3		
		Salle anthemis	C3		

JOUR DE MARCHÉ
Marché hebdomadaire a lieu tous les samedis matins
 (avenues Ferdinand Pertus et de Provence).

VOIES DE COMMUNICATION

4 vents (rue des)	B2	grapillons (impasse des)	E1	mistral (rue Frédéric)	C3	redessan (chemin de)	D3
Abrivado (rue de l')	C3	grenache (avenue du)	E1	moules (rue de)	B4	renaissance (impasse de la)	E2
ader (avenue clément)	B2-C1	grenache (rue du)	E1	grenats (rue Jean)	D2	république (avenue de la)	C3
aigues-marines (allée des)	E2	grenats (rue des)	E2	mourettes (rue des)	B3	rimbaud (rue arthur)	D2
alizes (rue des)	B2	grillons (rue des)	B4	mûrier (rue du)	C2	radilhan (chemin de)	B3
alouettes (rue des)	B3	grives (impasse des)	B3	muscat (rue du)	E1	roitelets (rue des)	B3
amandier (rue de l')	C2	guérin (rue)	C2	musset (rue Alfred de)	D2	roseaux (impasse des)	B3
améthistes (rue des)	E2	guirard (rue de)	D2	mysotis (rue des)	D1	roses trémières (imp. des)	C2
ancienne forge (rue)	C3	Heuls (rue des)	E2	Nerval (rue Gérard de)	D2	rouges gorges (imp. des)	B4
anciens combattants (rue des)	B4	hirondelles (rue des)	B3	nîmes (avenue de)	B2	roumanille (rue Joseph)	C2
appolinaire (rue Guillaume)	D2	hugo (rue victor)	D2	Occitanie (rue de l')	C3	rubis (rue des)	E1
ariènes (rue des)	B3-C3	Jonquilles (avenue des)	D1	œillade (impasse de l')	E1	Saladelles (rue des)	C3
aubépine (chemin des)	D1	Lamartine (rue Alphonse de)	D2	olivier (rue de l')	C2	saphirs (allée des)	E1
aubes (impasse des)	E2	languedoc (rue du)	C3	oranger (rue de l')	E1	scarcelles (impasse des)	B3
aubes (rue des)	E1	lauriers (rue des)	C2	onryx (allée de l')	E1	sariette (impasse de la)	C3
alloué (allée Jacqueline)	B1	lavallée (rue de l'a.)	E1	arêvres (rue des)	E1	scarabée (rue du)	B4
Bachaga bouhalam (rue)	B2-B3	lavandes (impasse des)	D1	Paquerettes (rue des)	D1	stexupéry (allée anthoine de)	B2
banastou (impasse lou)	D3	lavandières (rue des)	E1	paquet (impasse)	D2	Tamaris (rue de)	C3
baroncelli (rue de)	B3	lucioles (impasse des)	B4	paris Charles de Gaule (av.)	C2	tambourinaires (rue des)	D2
berlioz (avenue Hector)	C2	Magali (rue)	D2	pasteur (rue)	C2	terre guirarde (Chemin de)	C3-C4
bichat (rue Xavier)	C2	magellan (avenue)	C1	pastorale (rue de la)	B3-C3	tilleuls (rue des)	C2
bigot (rue)	B3-C3	magnanerie (rue de la)	D3	paturin (rue du)	E2	tonneliers (rue des)	E2
biau lou rami (rue)	B4-C3	mallarmé (rue Stéphane)	D2	peissines (chemin de)	C3	toril (rue du)	B3
bizet (rue)	C2	marot (rue Clément)	D2	perles (rue des)	E1-E2	tourtelles (rue des)	B3
bleuets (rue des)	D1	maronniers (rue des)	C2	pertus (avenue Ferdinand)	C3	travette (rue de la)	C2
blériot louis (allée)	B2	mas de Gényzy (Chemin du)	B4	pervenches (impasse des)	D1	trident (rue du)	C3
Cabrières (chemin de)	C1	merles (impasse des)	B3	peyrouse (rue de)	B2	tratte vieille	B4-C4
calendal (impasse)	C2	meziarac (avenue)	C2	picholine (allée de la)	B3	turquoises (rue des)	E1
calmette (rue)	C2	mermoz (allée Jean)	B1-B2	pinsons (rue des)	B3	Vaccarès (rue du)	B3-C3
camargue (avenue de)	C3-C4	mésanges (rue des)	B3	platanes (rue des)	C3	vendangeurs (rue des)	E2
camau	A2-A3	millénaire (avenue du)	C3	prévôt (rue Jacques)	D2	verjus (rue de)	E1
		miroir (rue)	D3	provence (avenue de)	C3	verlaine (rue Paull)	D2
				Rachalans (rue des)	C3	vignes (impasse des)	E2
				ravel (impasse Maurice)	D2	vigny (rue Alfred-de)	D2
						villon (rue François)	D2
						vincent (rue Clos)	D2
						vincent (rue)	C3-D2

